


# ÚZEMNÝ PLÁN OBCE NITRICA



ČISTOPIS

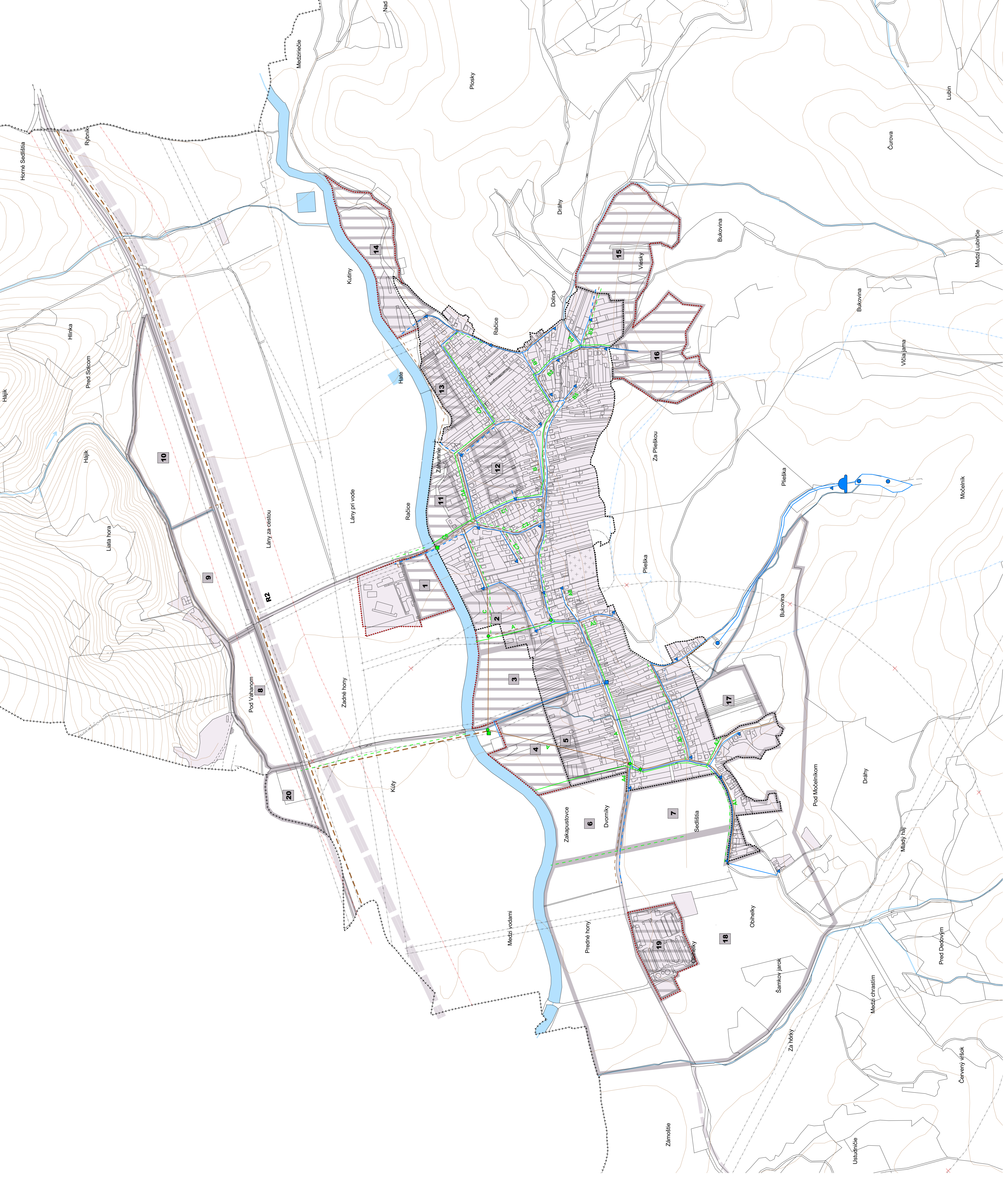
VEREJNÉ TECHNICKÉ VYBAVENIE - VODNÉ HOSPODÁRSTVO



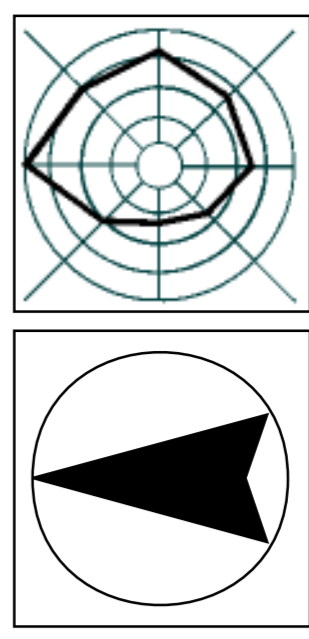
PROJEKT FINANCOVANÝ ZO ZDROJOV EU

## LEGENDA :

STAV	ZÁMER	LEGENDA
.....	.....	HRANICA KATASTRÁLNEHO ÚZEMIA
.....	.....	HRANICA ZASTAVANÉHO ÚZEMIA
.....	.....	VODNÉ PLOCHY A TOKY
.....	.....	VODOVODNÁ SIET'
.....	.....	VODOJEM
.....	.....	VODNÝ ZDROJ
.....	.....	HYDRANT
.....	.....	VODOMERNÁ ŠAHTA
.....	.....	SKUPINOVÁ KANALIZAČNÁ SIET'
.....	.....	SPLAŠKOVÁ KANALIZAČNÁ SIET'
.....	.....	KANALIZAČNÁ ŠAHTA
.....	.....	ČERPACIA STANICA KANALIZÁCIE
.....	.....	DAŽDOVÁ KANALIZAČNÁ SIET'
.....	.....	PÁSMO OCHRANY VODNÝCH ZDROJOV
.....	.....	OCHRANNÉ PÁSMO VŠETKYCH DRUHOV JAVY NA ZRUŠENIE
.....	.....	ZASTAVANÉ A ROZVOJOVÉ PLOCHY



SADA č.	VÝKRES č.	MIERKA
	4	1 : 5 000



HL. RIŠTEĽ : ING. ARCH. GABRIEL SZALAY  
 RIŠTEĽ : ING. MAREK KYTKA  
 VYPRACOVAL : ING. ROMAN VESELY

ZÁKAZKA č. : 04 08/2007  
 ETAPA : ČISTOPIS  
 DÁTUM : 01.2008

OBSTARÁVATEĽ : OBEC NITRICA



ÚZEMNÝ PLÁN OBCE NITRICA  
 ČISTOPIS

OBSAH VÝKRESU : VEREJNÉ TECHNICKÉ VYBAVENIE  
 - VODNÉ HOSPODÁRSTVO